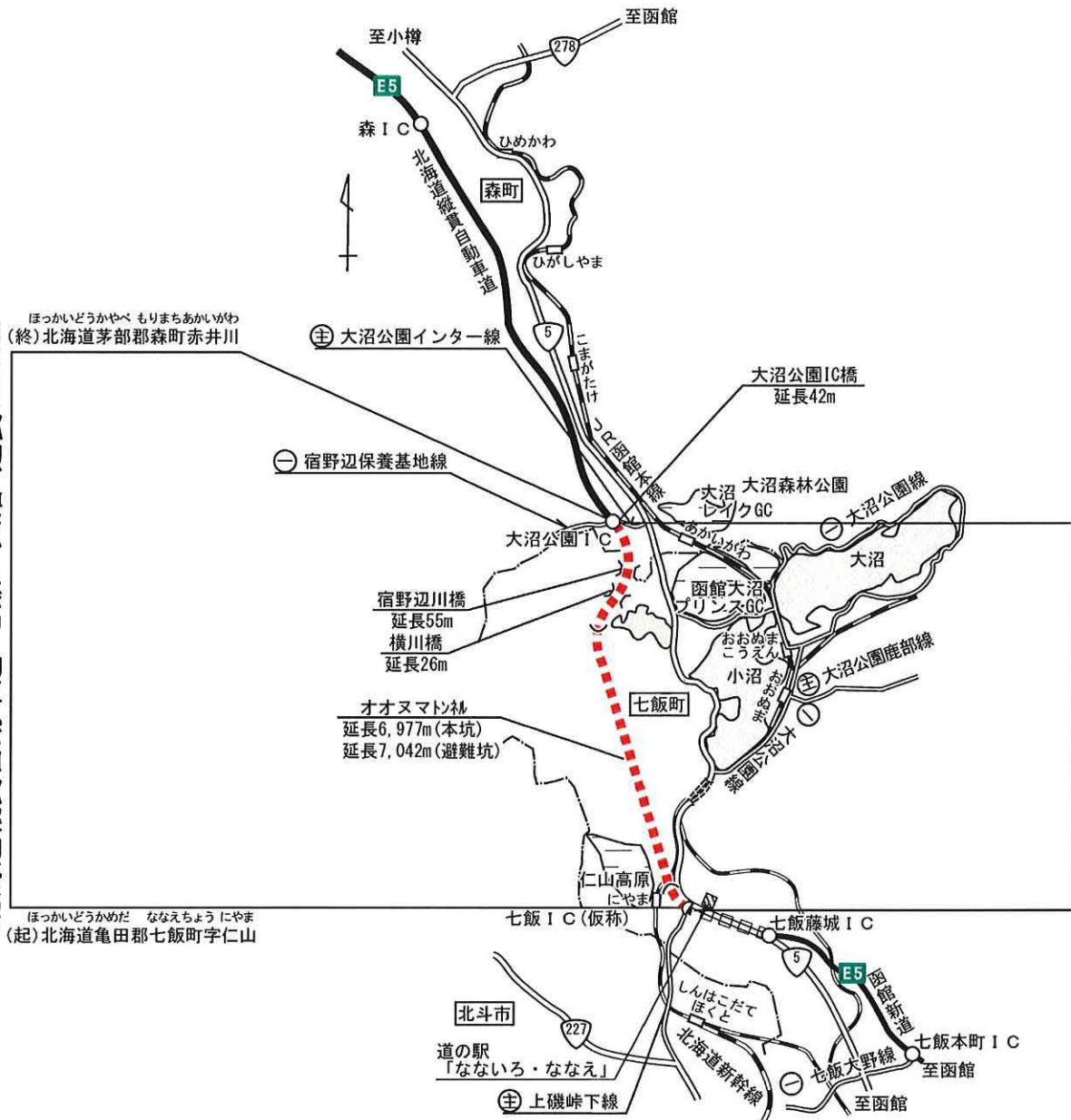


北海道縦貫自動車道 七飯～大沼 延長10.0km

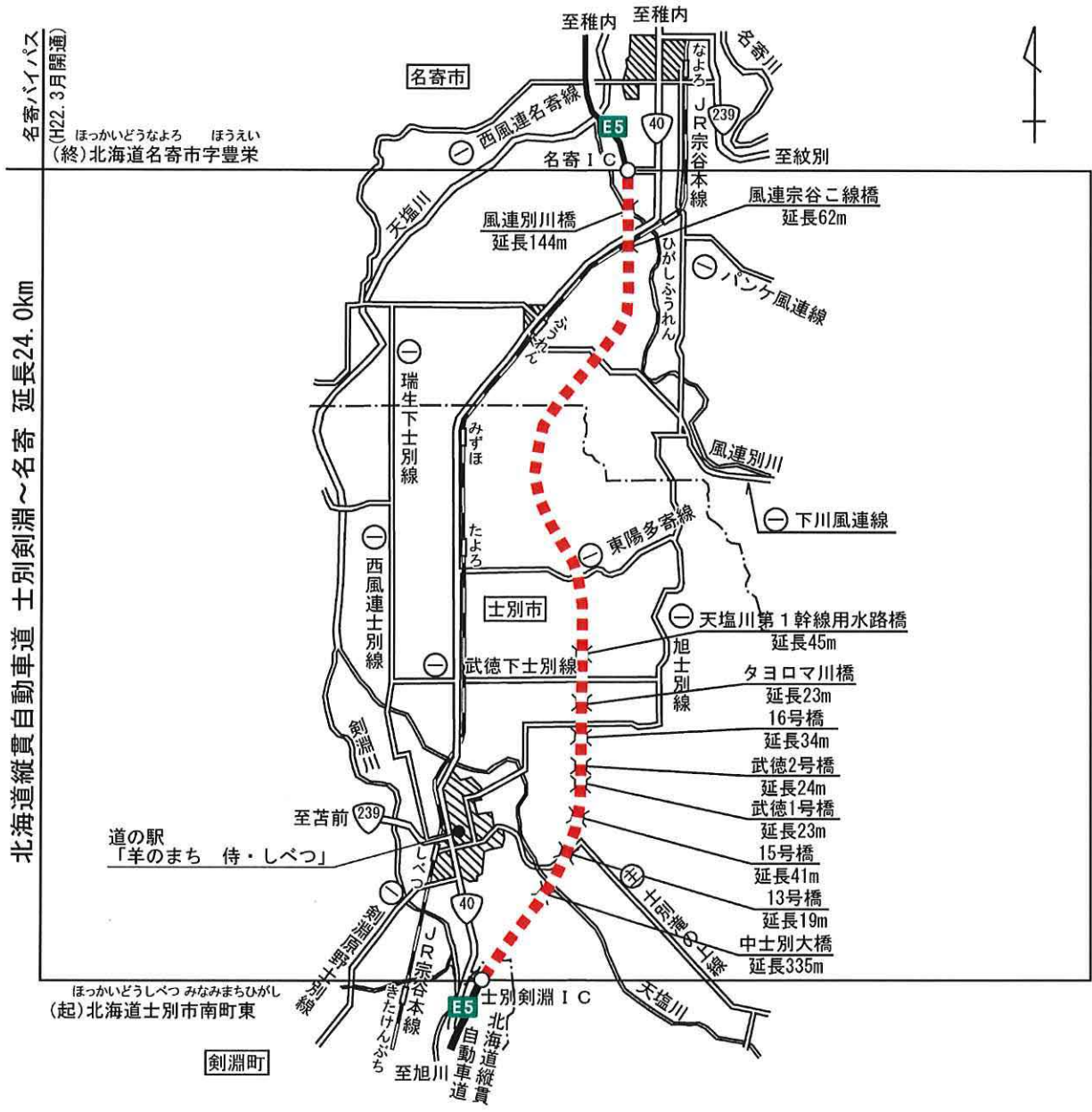


ほっかいどうかやべ もりまちあかいがわ  
(終)北海道茅部郡森町赤井川

ほっかいどうかめだ ななえちょう にやま  
(起)北海道亀田郡七飯町字仁山



R3 測量設計、  
用地補償、改良工、  
トンネル工(避難坑)、  
橋梁下部工  
延長10.0km

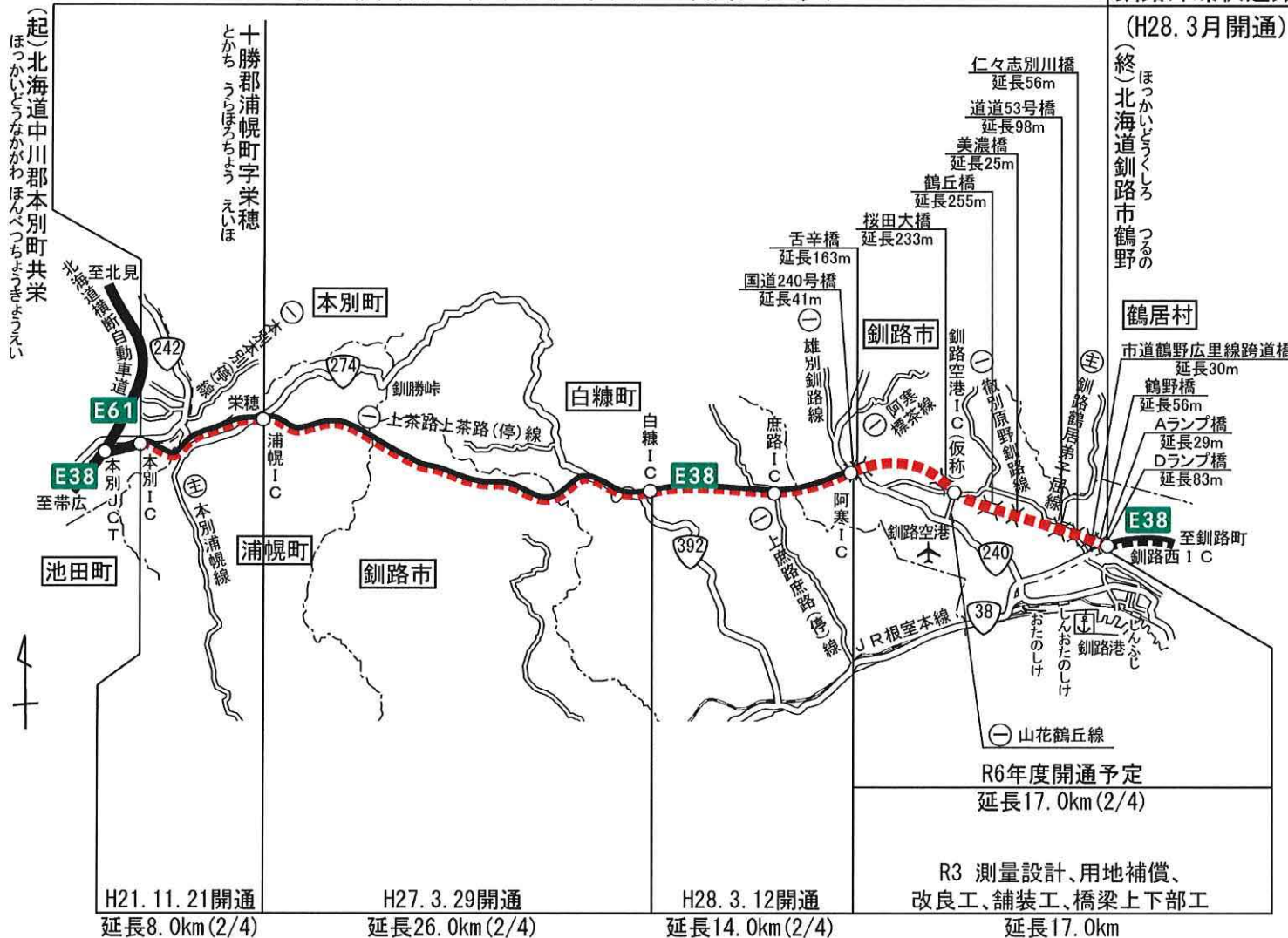


R3 測量設計、  
用地買収、  
改良工  
延長24.0km

名寄バイパス  
(H22.3月開通)  
ほっかいどうなよろ ほうえい  
(終)北海道名寄市字豊栄

北海道縦貫自動車道 士別剣淵～名寄 延長24.0km

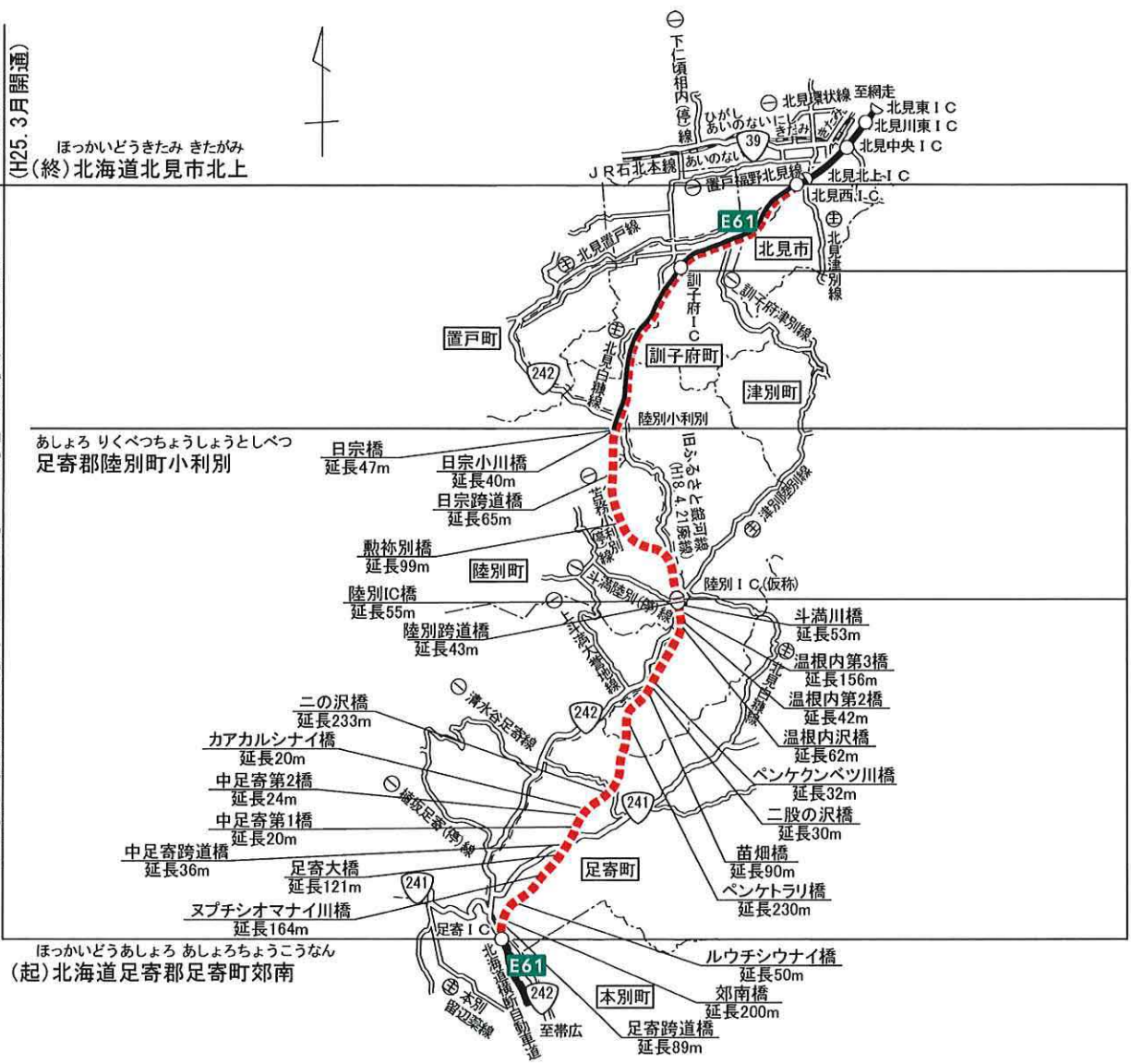
# 北海道横断自動車道 本別～釧路 延長65.0km



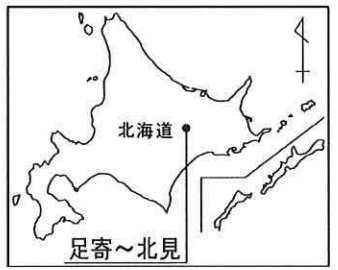


北見道路  
(H25. 3月開通)  
ほっかいどうきたみ きたがみ  
(終)北海道北見市北上

北海道横断自動車道 足寄～北見 延長79.0km



ほっかいどうあしよろ あしよろちょうこうなん  
(起)北海道足寄郡足寄町郊南



H27. 11. 8開通  
延長12. 0km (2/4)

H29. 10. 9開通  
延長16. 0km (2/4)

R3 測量設計、  
用地買収、  
改良工、橋梁上部工  
延長20. 0km

当面着工しない区間  
↓  
R3. 7. 30事業再開公表

R3 測量設計  
延長31. 0km



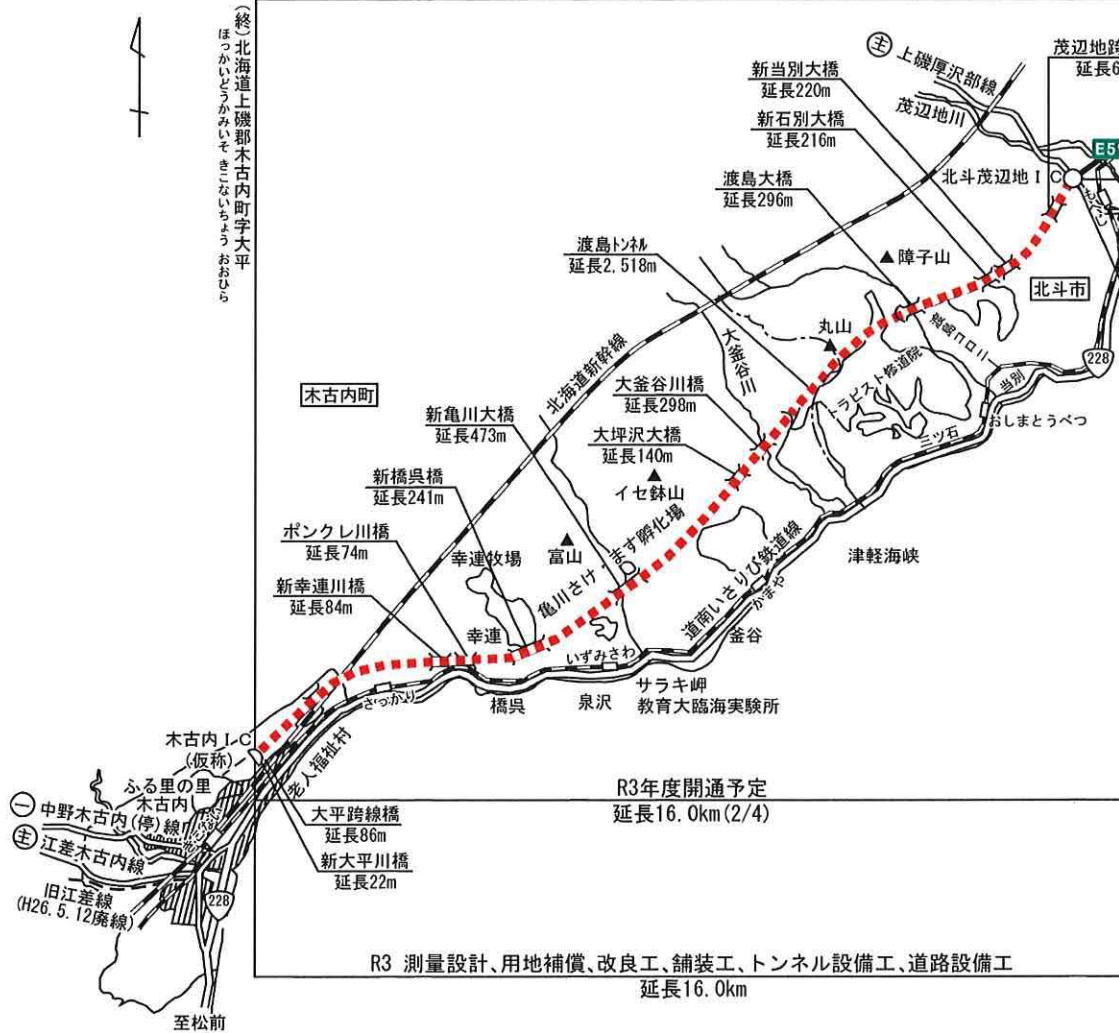
函館・江差自動車道 茂辺地木古内道路 延長16.0km

函館茂辺地道路

(起) H24. 3月開通

(終) 北海道北斗市茂辺地

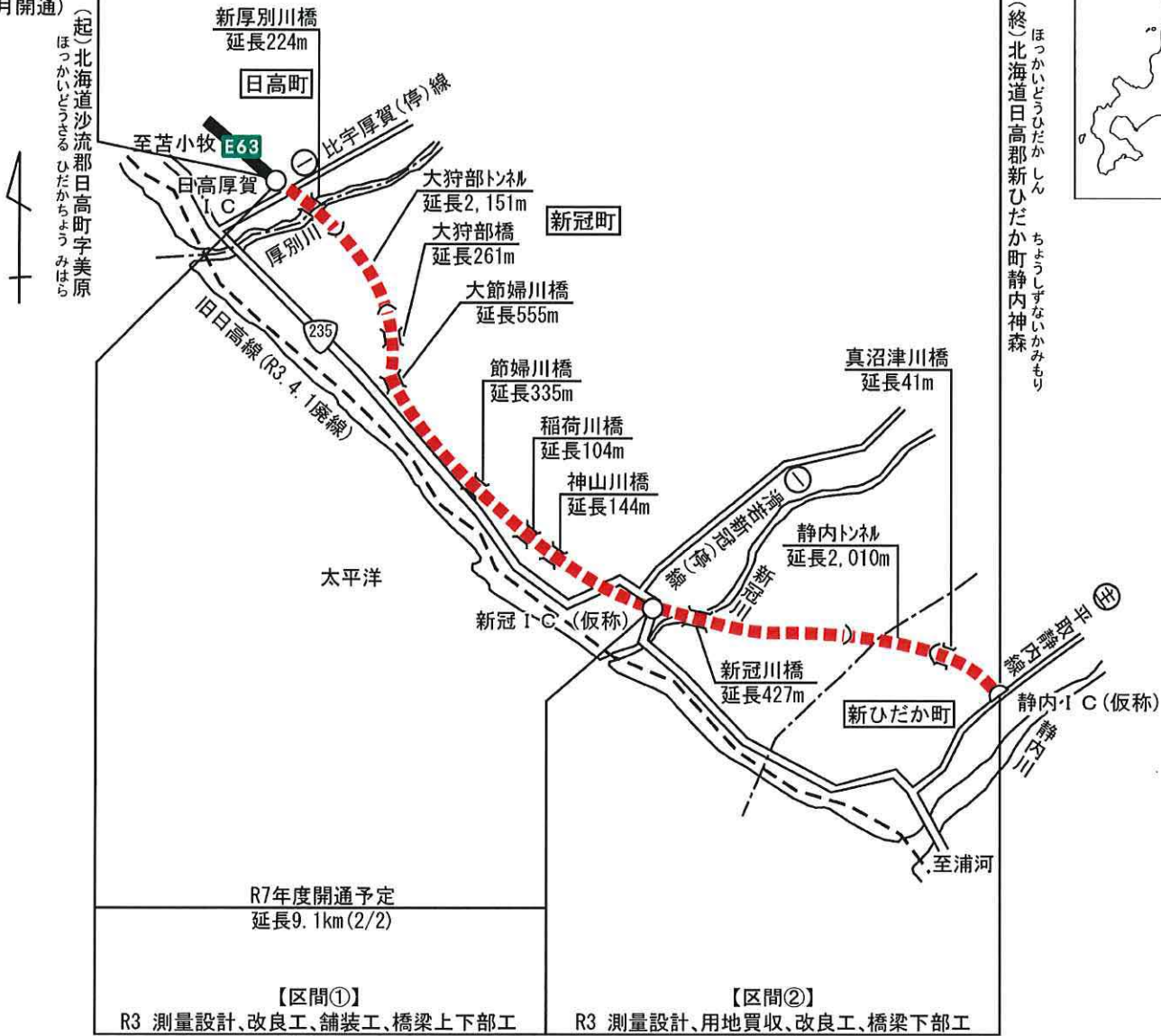
北斗茂辺地インター線



(終) 北海道上磯郡木古内町字大平  
ほっかいどうがみいそきこないちよう おおひら

門別厚賀道路  
(H30. 4月開通)

日高自動車道 厚賀静内道路 延長16.2km



(起) 北海道沙流郡日高町字美原  
ほっかいどうさるひだちようみはら

(終) 北海道日高郡新ひだか町静内神森  
ほっかいどうひだかしんちようしずないかみもり



ほっかいどうもんべつ ゆうべつちょうみなみへいそんいっく  
 (終) 北海道紋別郡湧別町南兵村一区

旭川・紋別自動車道 遠軽上湧別道路 延長13.8km

丸瀬布遠軽道路 (R1.12月開通)



R3 測量設計  
 延長13.8km

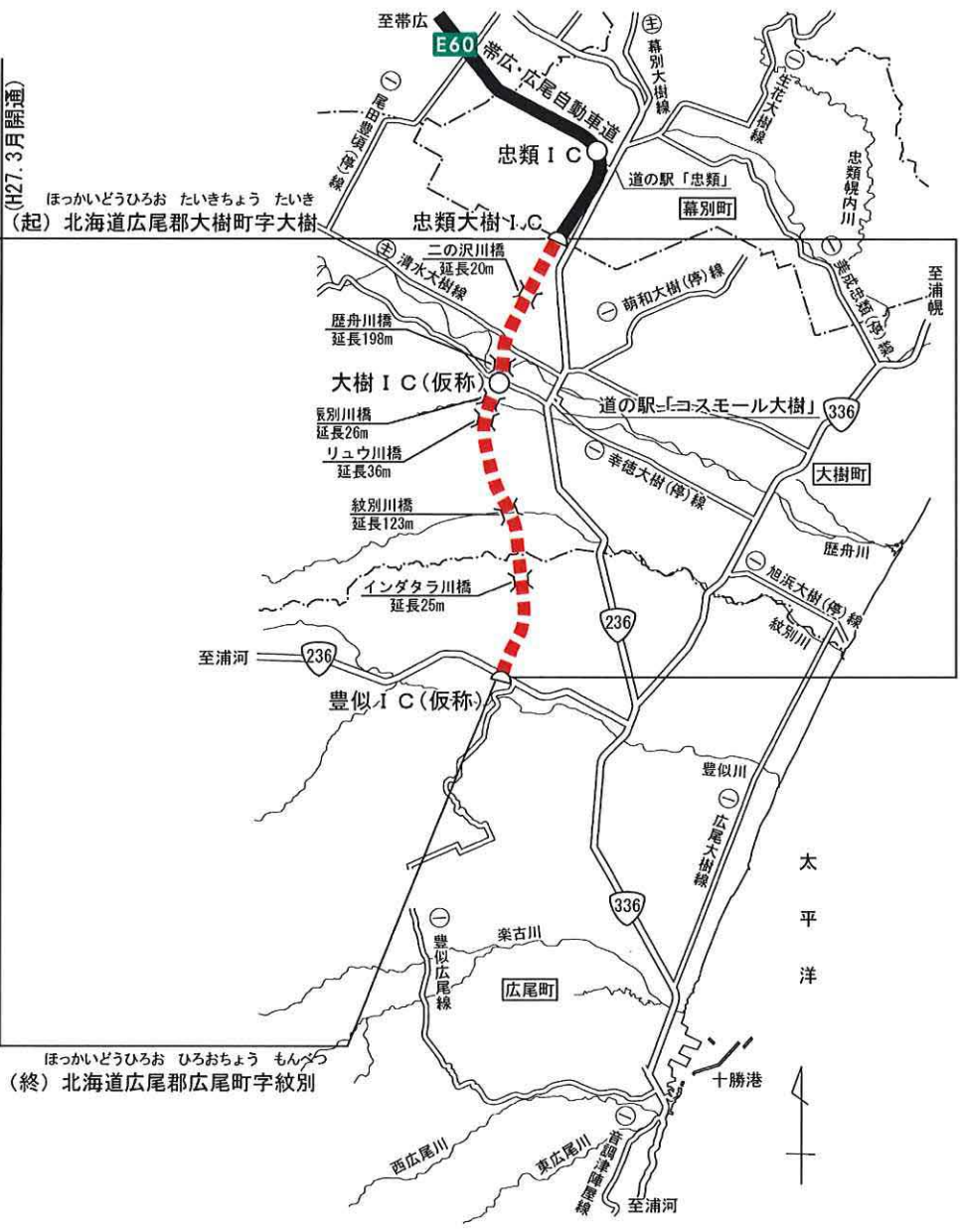
ほっかいどうもんべつ  
 (起) 北海道紋別郡 至旭川  
 えんがるちょうとよさと  
 遠軽町豊里  
 遠軽瀬戸瀬 IC

旭川・紋別  
 自動車道  
 道の駅  
 「遠軽 森のオホーツク」

至帯広 至北見



中札内大樹道路 (H27.3月開通)  
 帯広・広尾自動車道 大樹広尾道路(忠類大樹～豊似) 延長15.1km



ほっかいどうひろお たいきちょう たいき  
 (起) 北海道広尾郡大樹町字大樹

ほっかいどうひろお ひろおちょう もんべつ  
 (終) 北海道広尾郡広尾町字紋別



大樹広尾道路(忠類大樹～豊似)

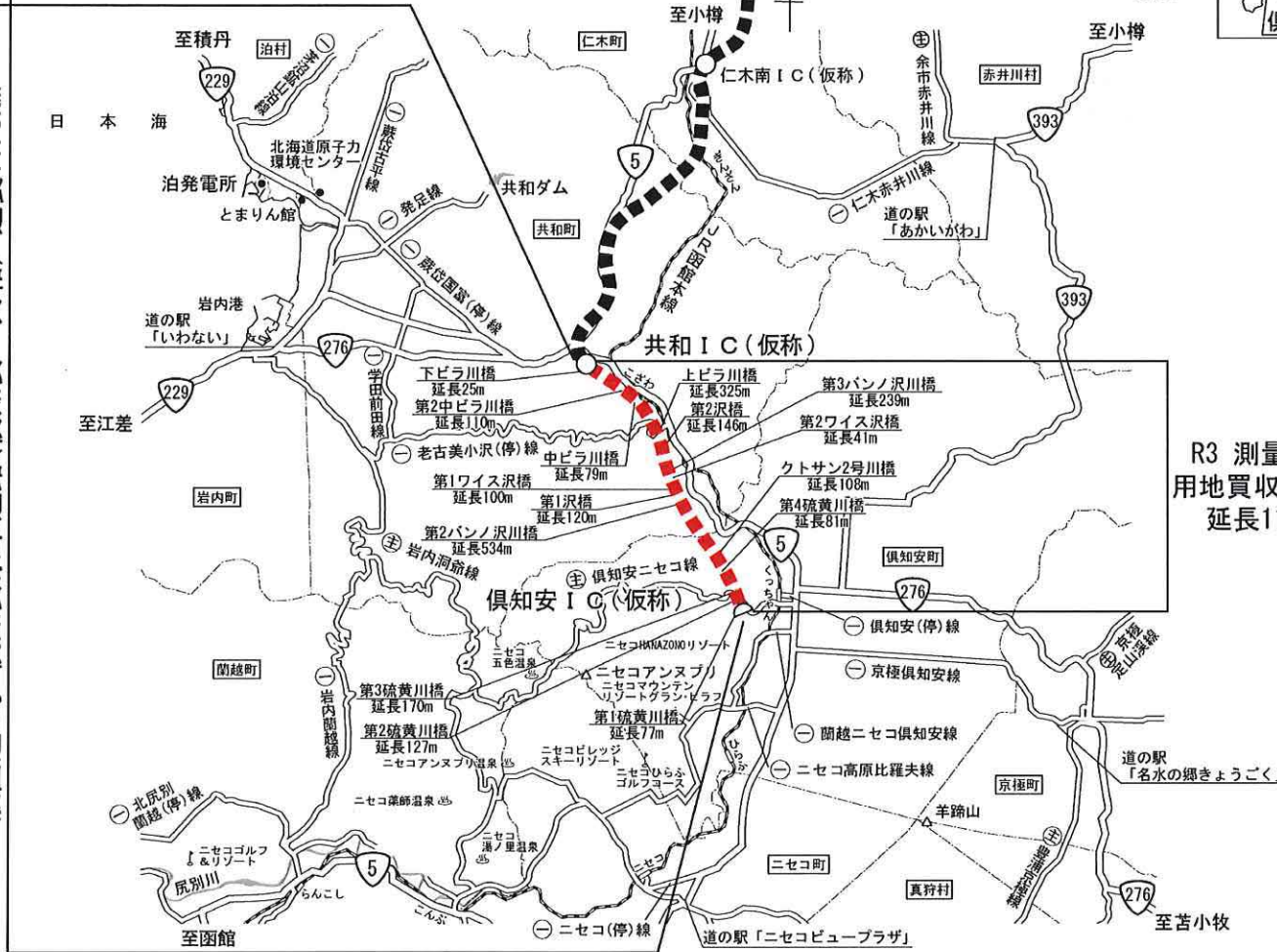
R3 測量設計、  
 用地買収、  
 改良工、  
 橋梁上部工  
 延長15.1km



倶知安余市道路  
(共和～余市)

一般国道5号 倶知安余市道路(倶知安～共和) 延長11.5km

ほっかいどういわない きょうわちょうくにとみ  
(終) 北海道岩内郡共和町国富



ほっかいどうあぶた くつちやんちょう あさひ  
(起) 北海道虻田郡倶知安町字旭



R3 測量設計、  
用地買収、改良工  
延長11.5km

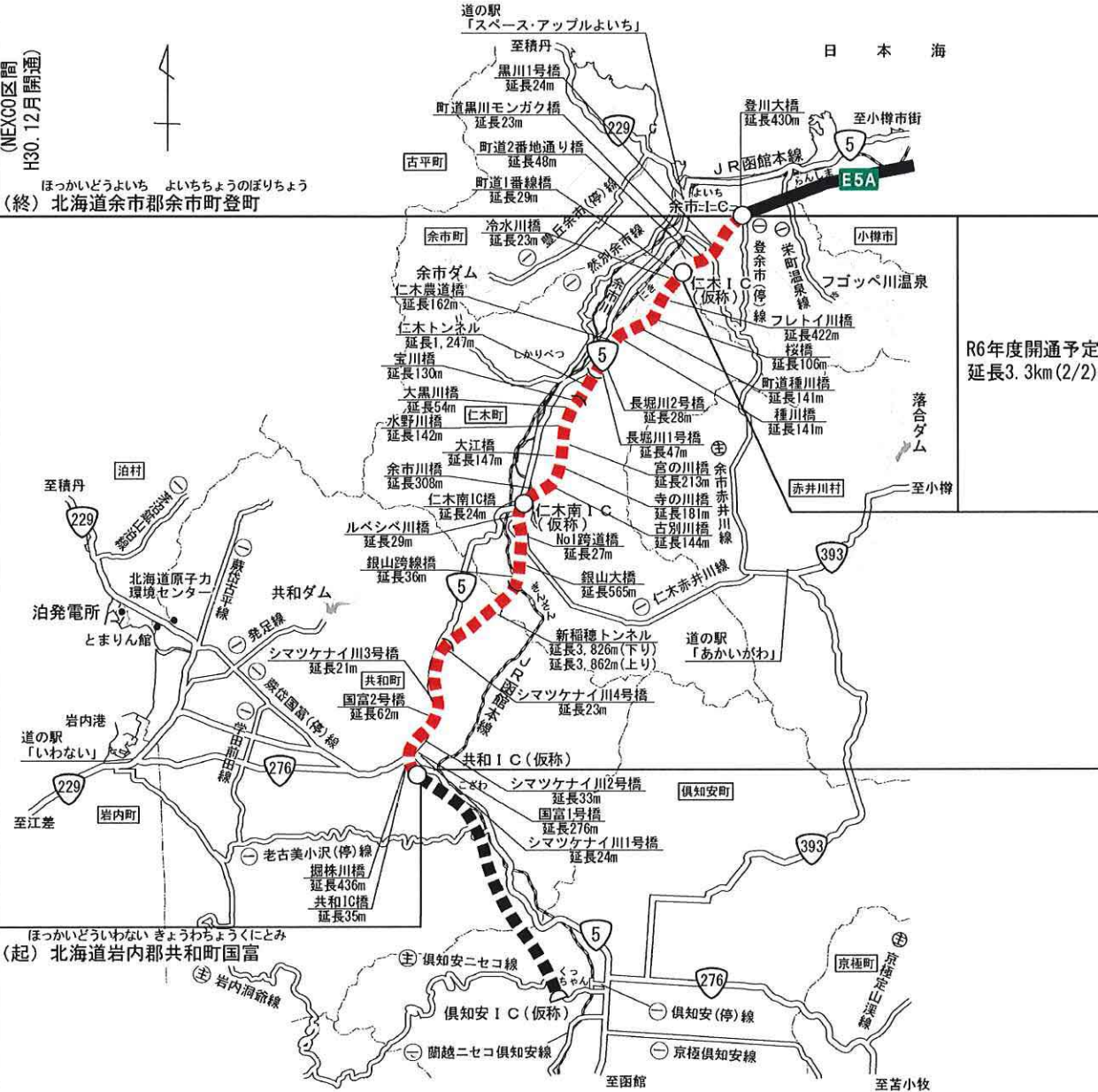
北海道横断自動車道  
余市～小樽  
(NEXCO区間)  
H30.12月開通

ほっかいどうよいち よいちょうのほりちよう  
(終) 北海道余市郡余市町登町

一般国道5号 倶知安余市道路(共和～余市) 延長27.6km

倶知安余市道路  
(倶知安～共和)

ほっかいどういわない きようわちようくにとみ  
(起) 北海道岩内郡共和町国富



【区間②】  
R3 測量設計、  
用地買収、  
改良工、  
橋梁上下部工  
延長3.3km

【区間①】  
R3 測量設計、  
用地買収、  
トンネル工、  
橋梁下部工  
延長24.3km

R6年度開通予定  
延長3.3km(2/2)



北見道路  
(H25. 3月開通)

一般国道39号 端野高野道路 延長14.3km

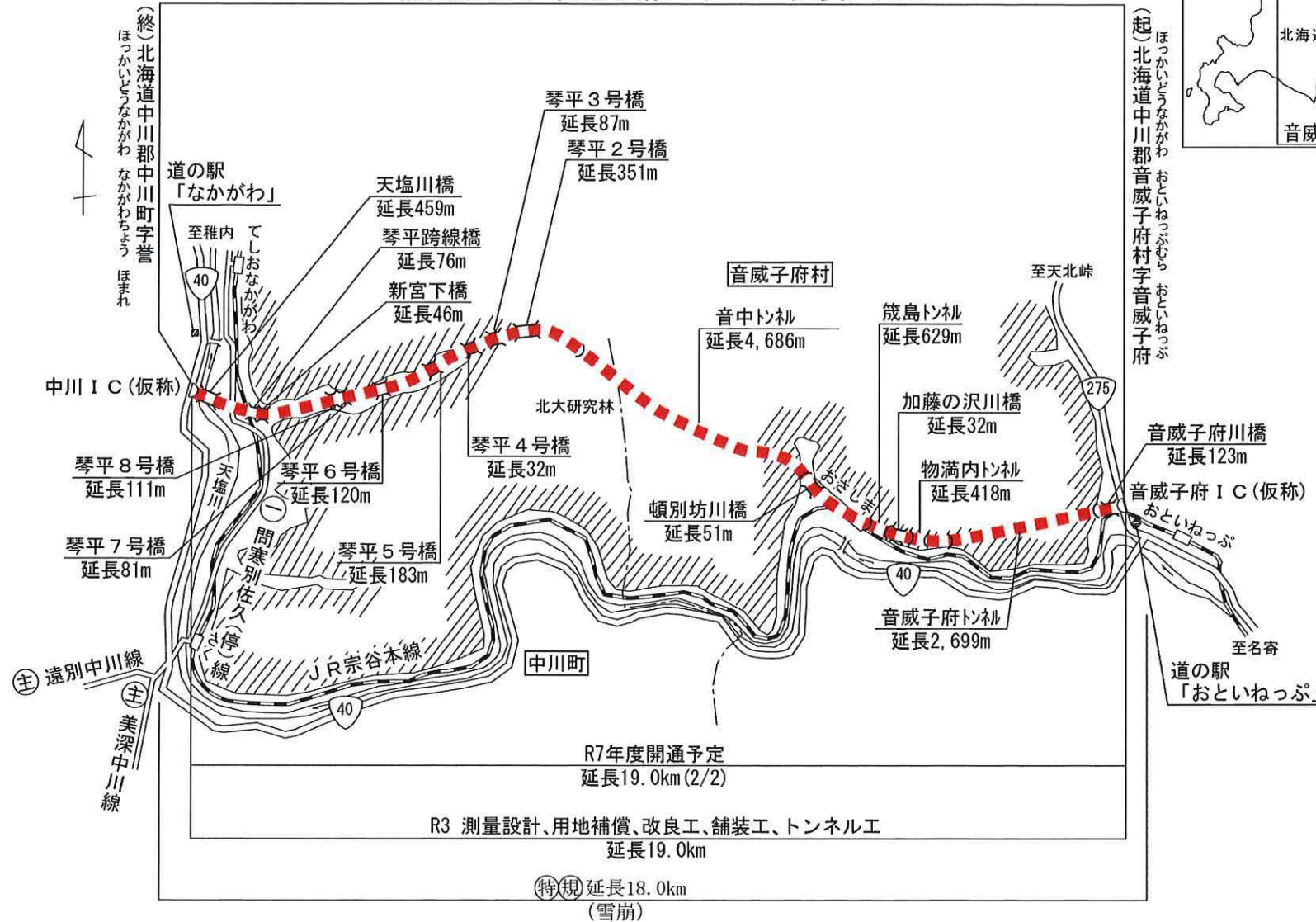
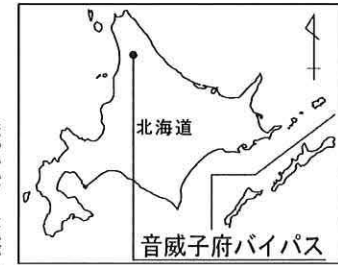
美幌バイパス  
(H17. 7月迄開通)



R3 測量設計、用地買収、改良工、橋梁下部工  
延長14.3km

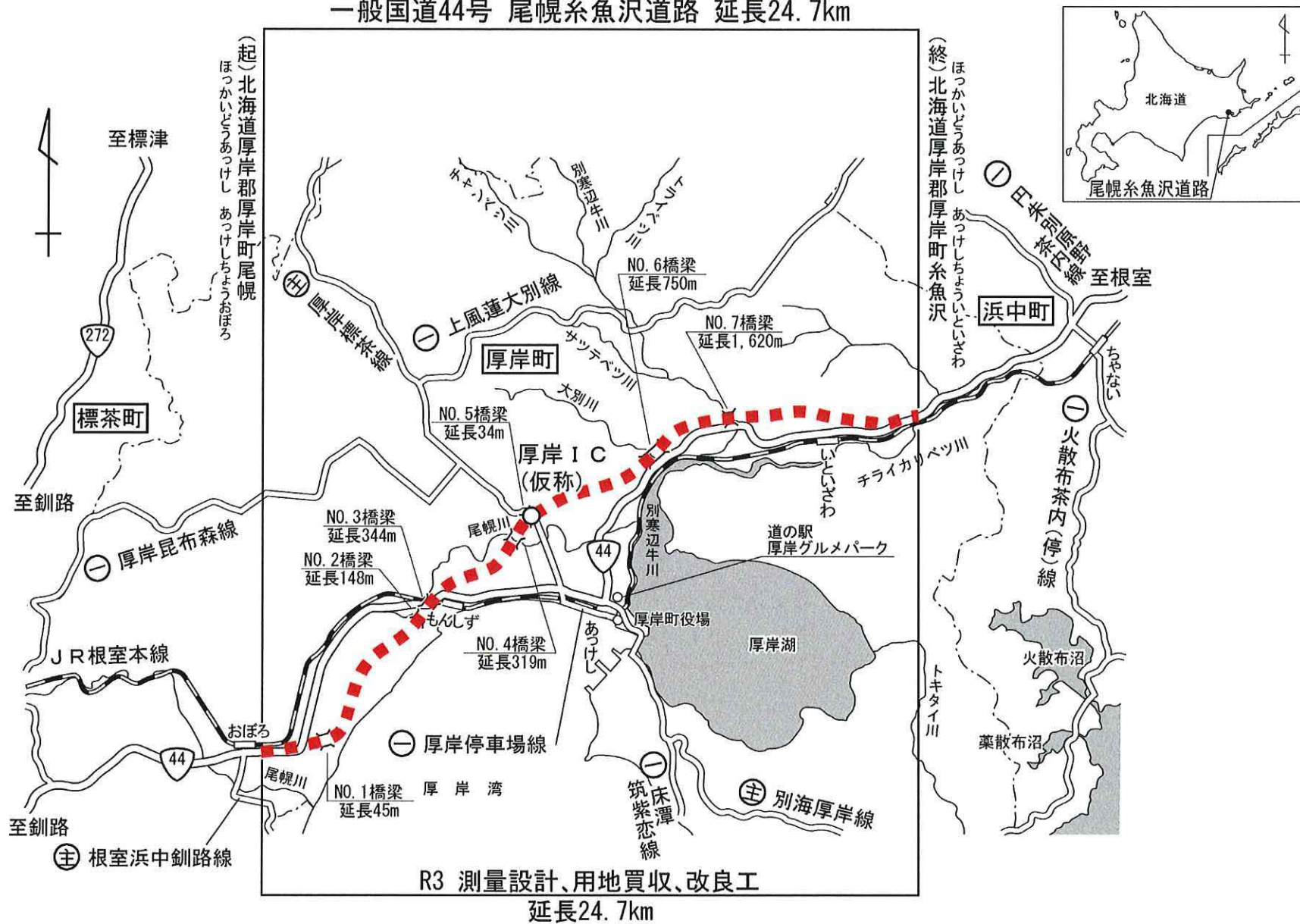


一般国道40号 音威子府バイパス 延長19.0km





一般国道44号 尾幌系魚沢道路 延長24.7km

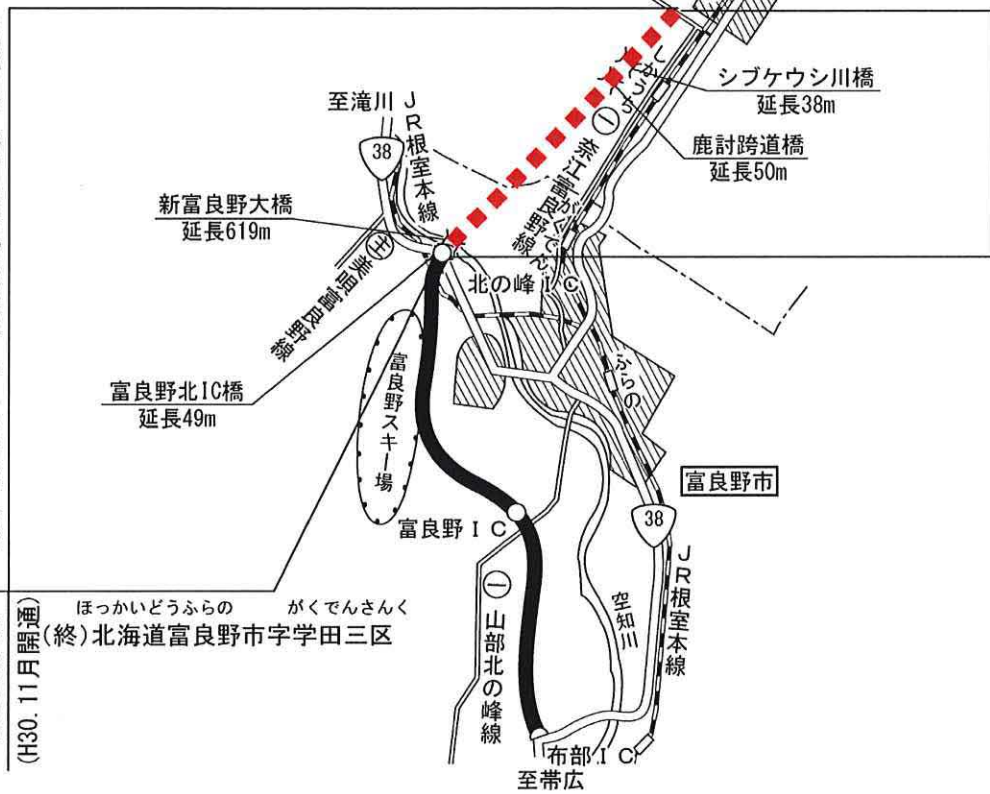


一般国道237号 富良野北道路 延長5.7km

富良野道路  
(H30.11月開通)

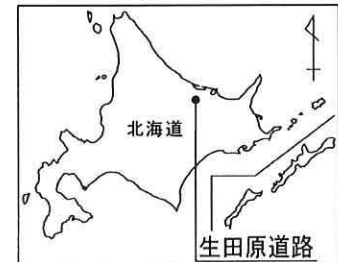
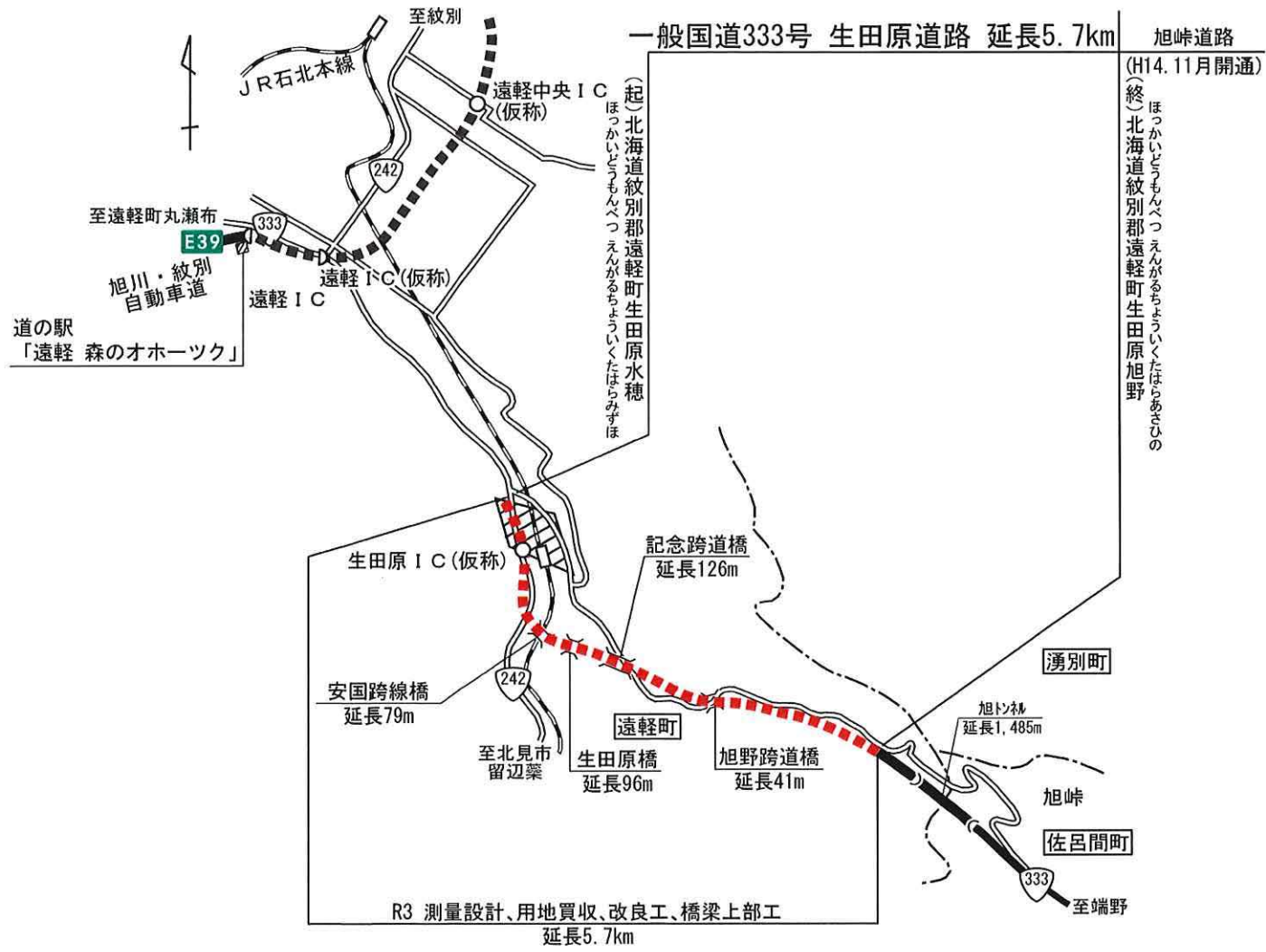
ほっかいどうそらち なかふらのちょう なかふらの  
(起)北海道空知郡中富良野町字中富良野

ほっかいどうふらの がくでんさんく  
(終)北海道富良野市字学田三区



R3 測量設計、  
用地補償、  
改良工、橋梁下部工  
延長5.7km





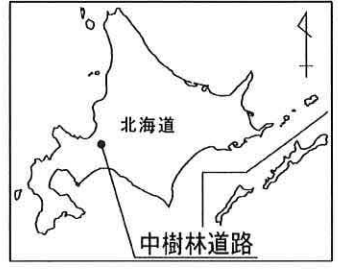
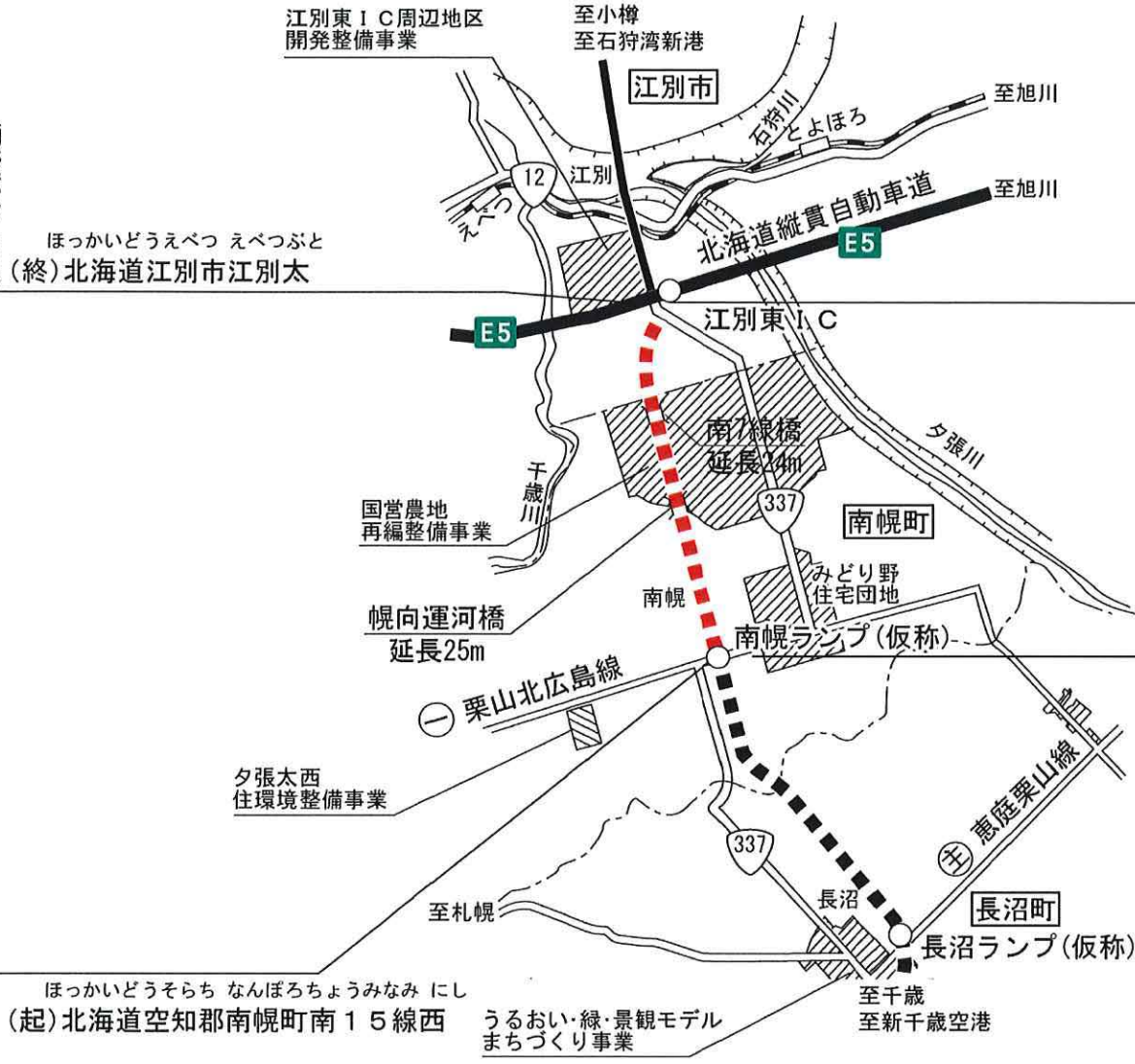
(起)北海道紋別郡遠軽町生田原水穂  
ほっかいどうもんべつえんがるちよういくたはらみずほ

(終)北海道紋別郡遠軽町生田原旭野  
ほっかいどうもんべつえんがるちよういくたはらあさひの

道の駅  
「遠軽 森のオホーツク」

R3 測量設計、用地買収、改良工、橋梁上部工  
延長5.7km

美原ハイパス (H17.3月開通)  
 一般国道337号 中樹林道路 延長7.3km  
 長沼南幌道路



R6年度開通予定  
 延長7.3km(2/4)

R3 測量設計、  
 用地買収、  
 改良工、  
 橋梁上部工  
 延長7.3km

ほっかいどうそらち なんぼろちょうみなみ にし  
 (起)北海道空知郡南幌町南15線西  
 うるおい・緑・景観モデル  
 まちづくり事業

江別東IC周辺地区  
 開発整備事業

至小樽  
 至石狩湾新港

江別市

至旭川

北海道縦貫自動車道  
 E5

至旭川

江別東IC

南幌町

長沼町

長沼ランプ(仮称)

国営農地  
 再編整備事業

幌向運河橋  
 延長25m

栗山北広島線

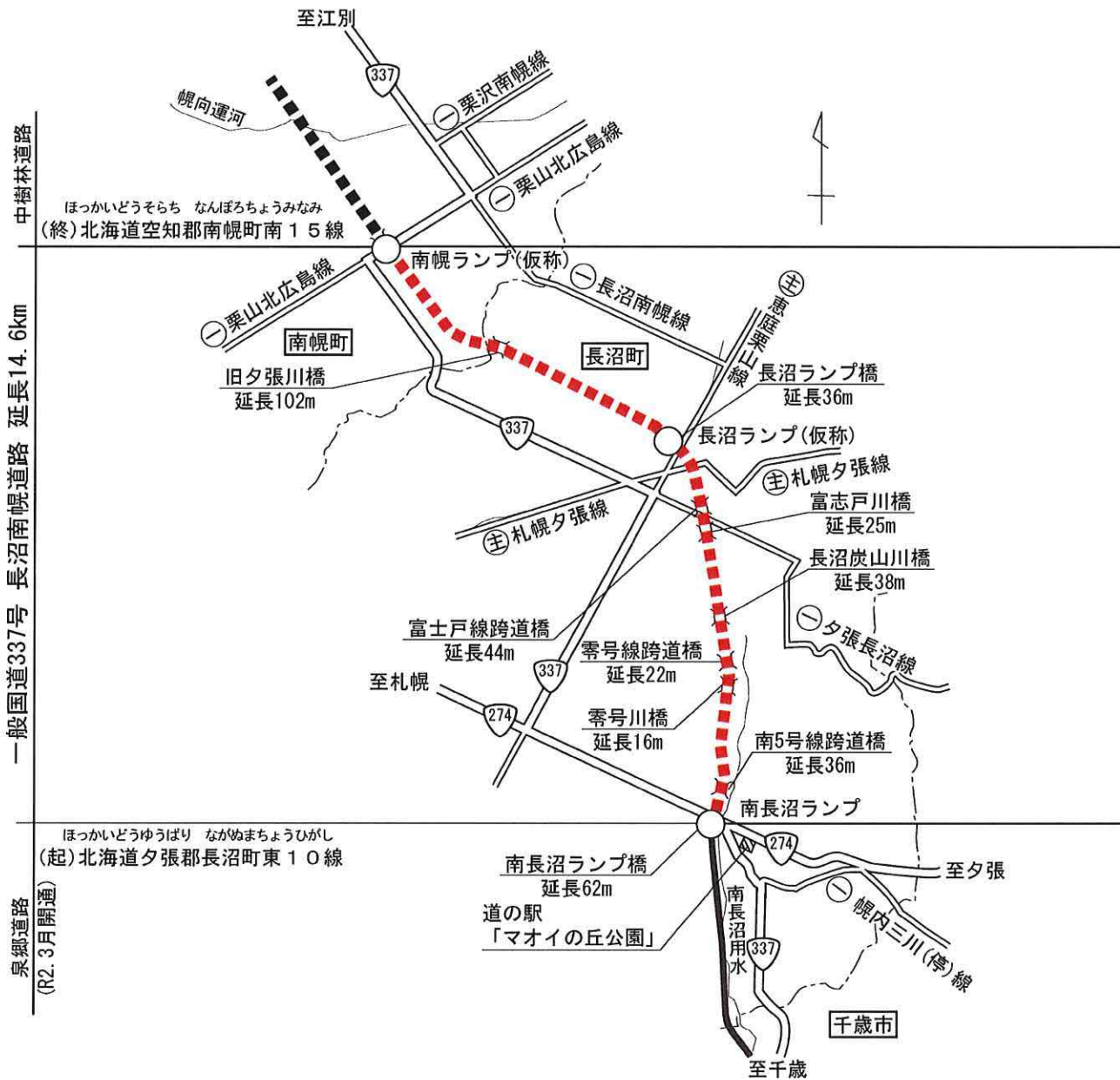
夕張太西  
 住環境整備事業

337

恵庭栗山線

至千歳  
 至新千歳空港





中樹林道路

一般国道337号 長沼南幌道路 延長14.6km

泉郷道路  
(R2.3月開通)



R3 測量設計、  
用地買収、  
改良工、  
橋梁上下部工  
延長14.6km